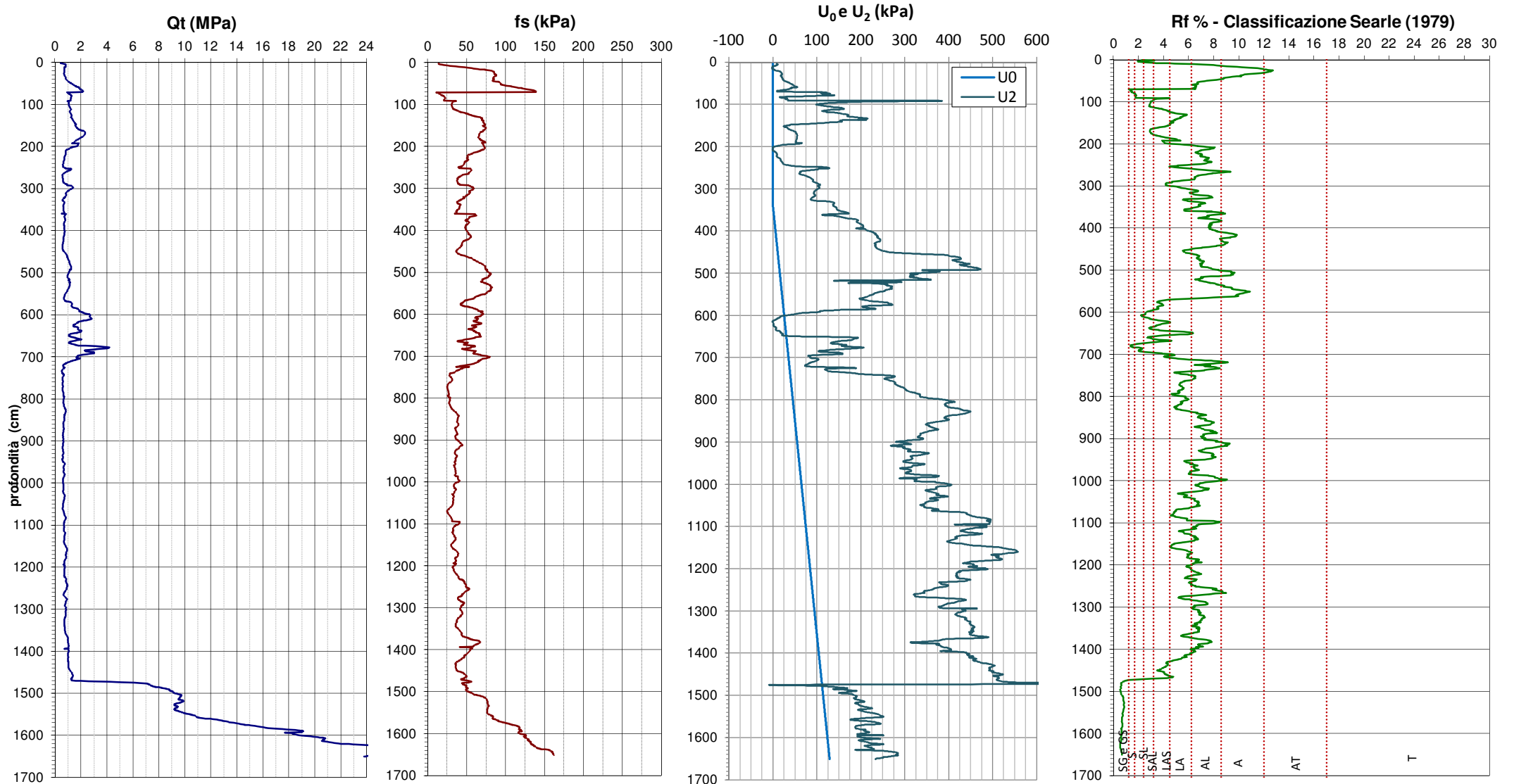


DIAGRAMMI DI RESISTENZA e LITOLOGIA

Comm.: Comune di Poggio Rusco
Sito: Area cimiteriale
Data di indagine: 23 ottobre 2012

Prova: CPTu1
Latitudine: 4458.2175N
Longitudine: 01107.0514E

Livello di Falda: 3.38 metri da p.c.
Livello piezometrico: metri da p.c.



DIAGRAMMI DI CLASSIFICAZIONE LITOLOGICA

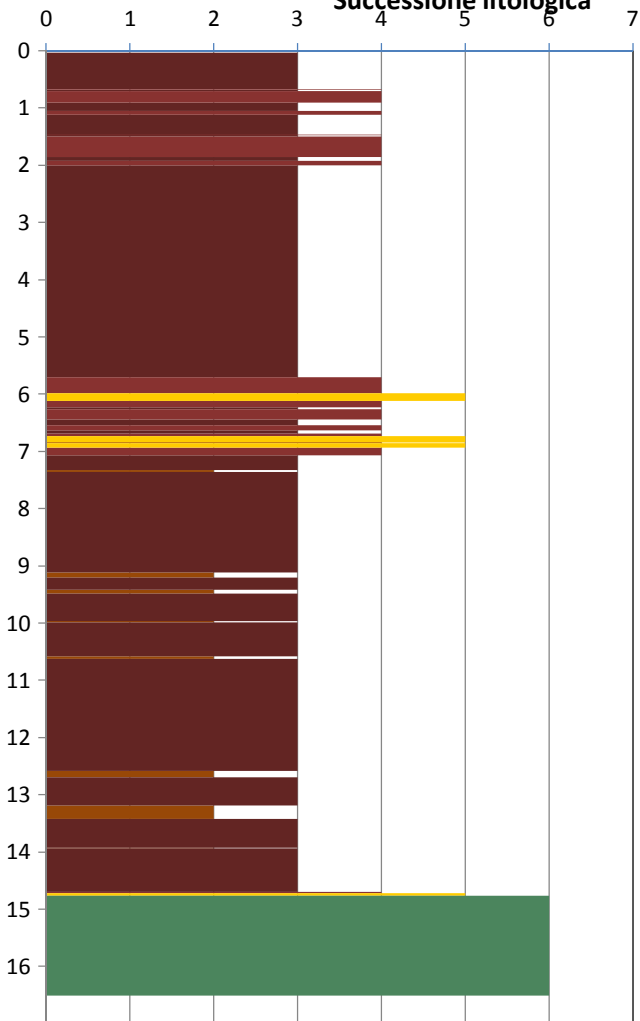
Comm.: Comune di Poggio Rusco
Sito: Area cimiteriale
Data di indagine : 23 ottobre 2012

Prova: CPTu1
Latitudine: 4458.2175N
Longitudine: 01107.0514E

Livello di Falda : 3.38 metri da p.c.
Livello piezometrico: metri da p.c.

Classificazione SBT - Soil Behaviour Type

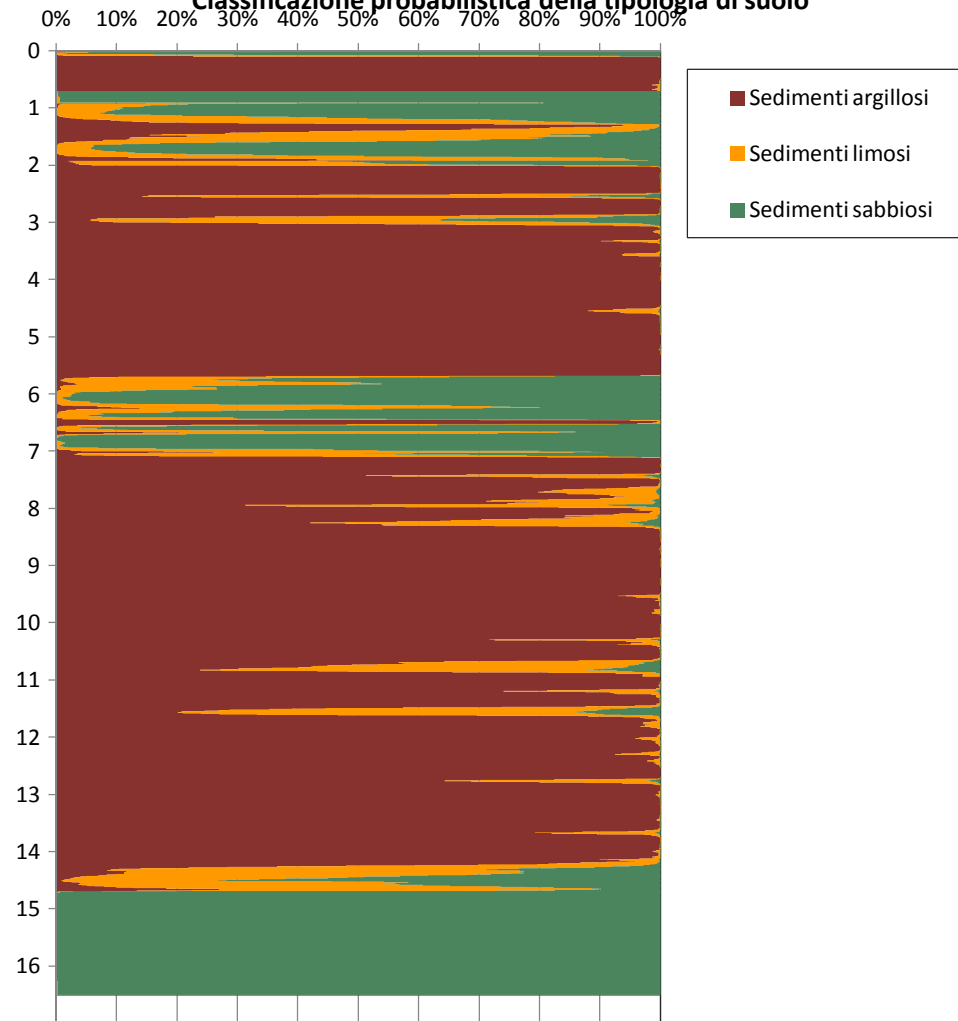
Successione litologica



- [2] : Argilla - Suoli organici
- [3] : Argilla limose - Argilla
- [4] : Limo argilloso - Argilla limosa
- [5] : Sabbia limosa - Limo sabbioso
- [6] : Sabbia pulita - Sabbia limosa
- [7] : Sabbia ghiaiosa - Sabbia pulita

Fuzzy Classification Method

Classificazione probabilistica della tipologia di suolo



- Sedimenti argillosi
- Sedimenti limosi
- Sedimenti sabbiosi